



**LEGAMBIENTE
PIEMONTE E VALLE D'AOSTA onlus**

INFORMACIRCOLI N. 346 – Escursioni in Val Lemme

**I TREKKING DELLA CAROVANA DELLE ALPI 2005
ARRIVANO IN VAL LEMME (AL)!**

**SABATO 3 SETTEMBRE: ESCURSIONE DAL CASTELLO DI VOLTAGGIO ALLA
LOCALITA' EREMITI**

PARCO CAPANNE DI MARCAROLO

SABATO 10 SETTEMBRE: ESCURSIONE TRA I CALANCI DELLA VAL LEMME

**DUE PASSEGGIATE PER DIVERTIRSI, STARE INSIEME, APPREZZARE LE
BELLEZZE NATURALI...**

**MA ANCHE RIFLETTERE E CONTINUARE A LOTTARE PER LA DIFESA
DELL'ACQUA**

CONTRO L'ASSURDO PROGETTO DELLA CAVA IN VAL LEMME

IL POPOLO DELL'ACQUA ANCORA UNA VOLTA DICE NO

La Carovana delle Alpi è la campagna nazionale di Legambiente dedicata alla protezione e alla valorizzazione delle Alpi, realizzata in collaborazione con il Ministero dell'Ambiente e della Tutela del Territorio. In Piemonte e Valle d'Aosta la campagna è svolta grazie al contributo della Compagnia di San Paolo ed è giunta quest'anno alla sua quarta edizione, con un calendario ricco di

appuntamenti: dibattiti, incontri, mostre e trekking che coinvolgono l'intero arco alpino da luglio ad ottobre.

I trekking della Carovana delle Alpi hanno ormai attraversato molte zone dell'intero arco alpino e, **grazie al contributo della Provincia di Alessandria**, nelle prossime settimane arriveranno in Val Lemme con due escursioni dall'elevato interesse geologico. "Le formazioni rocciose e la geologia della Val Lemme sono molto interessanti, rivelano la presenza in questa zona di antichi oceani e di fondali marini stratificati. La presenza delle due geologhe aiuterà a scoprire aspetti insoliti del territorio e potrà essere interessante anche per chi già lo conosce molto bene" - Racconta Mario Lombardini, Presidente del Circolo Val Lemme.

"Le escursioni in Val Lemme sono uno dei tanti e diversi modi con cui il **popolo dell'acqua** fa sentire la propria voce in difesa delle Sorgenti del Rollino. Lo ha fatto manifestando nelle piazze, ricorrendo ai tribunali amministrativi, dialogando con la popolazione e ora lo fa anche con le escursioni della Carovana delle Alpi!" - dichiara Vanda Bonardo, Presidente Legambiente Piemonte e Valle d'Aosta. - "Queste Sorgenti, nonostante tutto, ancora rischiano di essere irrimediabilmente danneggiate se la Cementir riuscirà a coltivare la cava di marna sul Monte Bruzzeta e il **popolo dell'acqua** non lo può permettere!"

L'appuntamento è rivolto a tutti e, alla fine delle escursioni, il rinfresco offerto dal circolo Val Lemme sarà l'occasione per stare un po' insieme e conoscere le attività del circolo.

SABATO 3 settembre - VOLTAGGIO

appuntamento ore 9 a VOLTAGGIO, piazza della Chiesa.

Escursione dal Castello di Voltaggio alla località Eremiti

accompagnati dalla geologa Chiara Spagnolo e dal guardiaparco Gabriele Panizza.

All'arrivo sarà offerto un rinfresco.

SABATO 10 settembre - CARROSIO

appuntamento ore 9 a Carrosio, al guado per Sottovalle.

Escursione tra i Calanchi della Val Lemme

accompagnati dalla geologa Lidia Amato.

All'arrivo sarà offerto un rinfresco.

IN ALLEGATO LE CARTOLINE INFORMATIVE SULLE ESCURSIONI IN VAL LEMME!

Ricordiamo il prossimo appuntamento della Carovana delle Alpi, venerdì 6 settembre a Torre Pellice, con il convegno dal titolo "Tra rischio idrogeologico e tutela degli habitat fluviali: problemi normativi, tecnici e scientifici negli interventi in alveo".

Tutti gli appuntamenti della Carovana delle Alpi in Piemonte e Valle d'Aosta sono consultabili sul sito www.legambientepiemonte.it

Invia questa e-mail ad amici o conoscenti che ritieni possano essere interessati alle tematiche ambientali trattate.

Controlla con periodicità gli aggiornamenti sul sito www.legambientepiemonte.it, segnala il sito di legambiente ai tuoi conoscenti e diffondi le informazioni.

Grazie!

Per nuovi inserimenti nella mailing list, inviare una e mail a presidente@legambientepiemonte.it con oggetto "iscrizione mailing list".

Informativa ai sensi del D. Lgs. n° 196/2003. L'utilizzo degli indirizzi e mail presenti nell'archivio di Legambiente Piemonte e Valle d'Aosta sono autorizzati dai possessori o legittimati dall'appartenenza a pubblici registri, elenchi, atti o documenti conoscibili da chiunque. Gli indirizzi e mail verranno utilizzati esclusivamente per i servizi informativi di Legambiente e non verranno assolutamente resi visibili nelle liste di distribuzione, nè tantomeno saranno utilizzati e diffusi presso terzi. In conformità all'art. 3 l'utilizzo dei dati personali da parte di Legambiente Piemonte e Valle d'Aosta non si configura come trattamento dei dati personali in quanto vengono utilizzati anonimamente o con modalità che non ne permettano l'identificazione. Ai sensi dell'art. 7 ogni destinatario ha il diritto di conoscere, aggiornare, rettificare o cancellare i propri dati od opporsi all'utilizzo degli stessi, se trattati in violazione della legge. Per cancellarsi inviare una e mail con oggetto "rimuovi". In caso contrario viene legittimata la prosecuzione del servizio. **Per queste ragioni e per il fatto di non contenere pubblicità commerciale, questo messaggio non può essere considerato spam.**

Nell'eventualità di variazioni di indirizzo o di necessità di invio ad uno nuovo, preghiamo di segnalarcelo con un messaggio.

Segnalateci pure, e scusateci per il disguido, eventuali duplici invii di e mail. Titolare del trattamento è presidente@legambientepiemonte.it.

I calanchi della Val Lemme



grafica © Elena Mirandola www.13cactus.com



I calanchi della Val Lemme

Sabato 10 Settembre 2005
Visita al "geosito dei due mari"



Ritrovo

Ore 9.00 Carrosio (AL) guado per Sottovalle 270 m

Percorso



Facile fino a Sottovalle 470 m e in parte su strada asfaltata.
All'arrivo è previsto un rinfresco

Rientro

A Carrosio a piedi (1.30 ore) o in auto

Dislivello: 200 m


Tempo di percorrenza: 3 ore con soste didattiche ed escluso rientro
Accompagnati dalla geologa Lidia Amato



Informazioni: Anna 0143 635654



Parco Capanne di Marcarolo



grafica © Elena Mirandola www.13cactus.com

LEGAMBIENTE

Parco Capanne di Marcarolo

Sabato 3 Settembre 2005
Visita al "geosito dei due mari"



Ritrovo

Ore 9.00 Piazza della Chiesa di Voltaggio (AL) 336 m

Percorso



Dal castello di Voltaggio 400 m alla località Eremiti 700 m.
All'arrivo è previsto un rinfresco

Rientro

Voltaggio a piedi (2 ore) o in auto

Dislivello: 300 m

Tempo di percorrenza: 3.30 ore con soste didattiche ed escluso rientro. Accompagnati dalla geologa Chiara Spagnolo e da una Guardia Parco



Informazioni: Anna 0143 635654



LEGAMBIENTE
PIEMONTE E VALLE D'AOSTA
Onlus
www.legambientepiemonte.it



PROVINCIA
di ALESSANDRIA
Assessorato alla Tutela
e Valorizzazione Ambientale