

Ai piedi del Monte Rosa



grafica © Elena Mirandola www.13cactus.com


LEGAMBIENTE

Ai piedi del Monte Rosa

Sabato 30 Luglio 2005
Escursione ai piedi del Monte Rosa



Ritrovo

Ore 9.00 parcheggio in fraz. Wold (2km dopo Alagna, seguendo la strada principale)

Percorso

Partenza con navetta fino ad Acqua Bianca 1492 m, rifugio CAI Barba Ferrero 2247 m, alpeggio Testanera 2265 m


Rientro

Fraz. Wold ore 18.30

Dislivello: 760 m

Tempo di percorrenza dell'intero anello: 5 ore

Possibilità di pranzo al rifugio e pernottamento: chi volesse fermarsi a dormire in rifugio deve contattare i gestori 0163-91919



COMPAGNIA
di San Paolo



LEGAMBIENTE
PIEMONTE E VALLE D'AOSTA
Onlus

Informazioni: Andrea 339 7946423

www.legambientepiemonte.it

Valli del Monte Bianco



grafica © Elena Mirandola www.13cactus.com



LEGAMBIENTE

Valli del Monte Bianco



Sabato 6 Agosto 2005

Val Ferret

Ore 9.00 piazzale Monte
Bianco a Courmayeur
1224 m

Balconata della Val
Ferret 2000 m circa

Courmayeur ore 16.30

Dislivello: 800 m circa

Tempo di percorrenza: 4 ore

Domenica 7 Agosto 2005

Val Vény

Ore 9.00 La Visaille
(capolinea navetta)
1660 m

Col de la Seigne
2516 m, Col
Chavannes 2603 m

Courmayeur ore 17.30

Dislivello: 943 m

Tempo di percorrenza: 6 ore

Possibilità di pernottamento in campeggio in Val Vény
la notte del 6 Agosto



COMPAGNIA
di San Paolo



LEGAMBIENTE
PIEMONTE E VALLE D'AOSTA
Oulus

www.legambientepiemonte.it

Informazioni: Andrea 339 7946423

Natura e sapori della Bassa Dora Baltea



grafica © Elena Mirandola www.13cactus.com



LEGAMBIENTE

Natura e sapori della Bassa Dora Baltea



Giovedì 11 Agosto 2005 Venerdì 12 Agosto 2005

Andrate, l'arte del territorio

Tra natura e cultura



Anello dei prodotti caseari

Ritrovo



Ore 9.00 Andrate (TO), area
ricreativa 835 m

Ore 9.00 Andrate (TO),
parcheggio direzione S.Giacomo
850 m

Percorso



Fino a San Giacomo 1255 m

Passeggiata nei dintorni

Andrate ore 17.30



Andrate ore 13.30

Dislivello: 420 m

Dislivello: 200 m

Tempo di percorrenza: 4 ore

Tempo di percorrenza: 2 ore

Al rientro possibilità di degustazione
e acquisto. Visita all'Ecomuseo

Possibilità di degustazione e
acquisto. Visita all'Ecomuseo



COMPAGNIA
di San Paolo



LEGAMBIENTE
PIEMONTE E VALLE D'AOSTA
Onlus

logo comune andrate

Informazioni: Andrea 339 7946423

www.legambientepiemonte.it

Le luci del Monviso



grafica © Elena Mirandola www.13cactus.com



LEGAMBIENTE

Le luci del Monviso

Domenica 21 Agosto 2005
Passeggiata ai piedi del Monviso



Ritrovo

Ore 8.30 Ostana (CN) in località La Villa 1282 m

Percorso

Escursione verso San Nicolao 1422 m, Via di Mort 1500 m, Via dla Carlo 1600 m, Santa Lucia la Vardetta 1620 m


Rientro

Previsto a Ostana ore 19.00

Dislivello: 340 m

Tempo di percorrenza: 5 ore

Prima della passeggiata visita al museo etnografico e alla mostra itinerante di Legambiente. Possibilità di cena tradizionale in fraz. I Bernardi, prenotazioni entro il 19 Agosto allo 0175 346091



Informazioni: Andrea 339 7946423



LEGAMBIENTE
PIEMONTE E VALLE D'AOSTA
Onlus

www.legambientepiemonte.it

Val Chisone



grafica © Elena Mirandola www.13cactus.com


LEGAMBIENTE

Val Chisone

Sabato 27 Agosto 2005
Passeggiata tra gli asfalti del 2000



Ritrovo

Ore 9.00 ritrovo a Perosa Argentina (TO) in Piazza III Alpini (Piazza del mercato) 608 m

Percorso

Salita con auto a Usseaux fino al Pian dell'Alpe 1917 m, ore 10.00 a piedi fino Colle delle Finestre 2176 m

Rientro

Previsto per le ore 17.30

Dislivello: 260 m

Tempo di percorrenza: 5 ore

Possibilità di variazione del programma su sentieri alternativi da concordare con i partecipanti il giorno dell'escursione



COMPAGNIA
di San Paolo



LEGAMBIENTE
PIEMONTE E VALLE D'AOSTA
Onlus

ACEA
Pinerolese Industriale
S.p.A.

www.legambientepiemonte.it

Informazioni: Andrea 339 7946423

I calanchi della Val Lemme



LEGAMBIENTE

grafica © Elena Mirandola www.13cactus.com

I calanchi della Val Lemme

Sabato 10 Settembre 2005
Visita al "geosito dei due mari"



Ritrovo

Ore 9.00 Carrosio (AL) guado per Sottovalle 270 m

Percorso


Facile fino a Sottovalle 470 m e in parte su strada asfaltata.
All'arrivo è previsto un rinfresco

Rientro

A Carrosio a piedi (1.30 ore) o in auto

Dislivello: 200 m

Tempo di percorrenza: 3 ore con soste didattiche ed escluso rientro
Accompagnati dalla geologa Lidia Amato



COMPAGNIA
di San Paolo



LEGAMBIENTE
PIEMONTE E VALLE D'AOSTA
Onlus

www.legambientepiemonte.it



PROVINCIA
ALESSANDRIA

Assessorato alla Tutela
e Valorizzazione Ambientale

Informazioni: Anna 0143 635654

Parco Capanne di Marcarolo



grafica © Elena Mirandola www.13cactus.com



Parco Capanne di Marcarolo

Sabato 3 Settembre 2005
Visita al "geosito dei due mari"



Ritrovo

Ore 9.00 Piazza della Chiesa di Voltaggio (AL) 336 m

Percorso


Dal castello di Voltaggio 400 m alla località Eremiti 700 m.
All'arrivo è previsto un rinfresco

Rientro

Voltaggio a piedi (2 ore) o in auto

Dislivello: 300 m


Tempo di percorrenza: 3.30 ore con soste didattiche ed escluso rientro. Accompagnati dalla geologa Chiara Spagnolo e da una Guardia Parco



COMPAGNIA
di San Paolo



LEGAMBIENTE
PIEMONTE E VALLE D'AOSTA
Onlus
www.legambientepiemonte.it



PROVINCIA
ALESSANDRIA

Assessorato alla Tutela
e Valorizzazione Ambientale

Informazioni: Anna 0143 635654